

¿QUE FAIRE À USHUAIA?

Nous avons préparé un guide complet contenant toutes les informations sur les excursions, les musées et les activités proposées par la ville. Il inclut les prix et les horaires d'ouverture **estimés** pour vous aider à planifier votre visite.

Ce guide est régulièrement mis à jour; nous vous recommandons donc de ne pas le télécharger pour un voyage ultérieur, car les informations peuvent avoir changé. Téléchargez-le toujours depuis notre site web lorsque vous êtes à Ushuaia.

Última actualización 21.05.26



SECRETARÍA DE
TURISMO

INDICE

DANS LA VILLE	2
PISTE DE PATIN SUR GLACE TACHUELA OYARZÚN	4
EN PROFITANT LE CANAL BEAGLE	5
TREN DU BOUT DU MONDE	6
PARC NACIONAL TIERRA DEL FUEGO	6
CARTE DU PARC NACIONAL	7
CIRCUIT DE GRANDS LACS	9
TREKKING AVEC GUIDES	10
SURVOLS	11
HELIUSHUAIA	12
PLONGER	13
ÉQUITATION	14
USHUAIA GOLF CLUB	15
PUERTO ALMANZA	16
GLACIER MARTIAL	17
CENTRES DES ACTIVITES RECREATIVES	18
TREKKING ET TOURISME D'AVENTURE	19
LOCATION D'EQUIPEMENT POUR TREKKING, CAMPING ET MOUNTAIN BIKE	23

DANS LA VILLE

Musées Maritime et Ancien Bagne D` Ushuaia.

Rue Yaganes et Gob. Paz - Tous les jours de 10h à 20h.-

Prix: AR\$44.000. - Jusqu'à 12 ans: gratuite. -

Le billet comprend: Musée de l'Antarctique, Musée d'art Marin, Galerie d'art, Musée Marine Comodoro Augusto Lasserre (lundi au samedi de 15h à 19h) et visite guidée (valable 2 jours). On peut télécharger des audioguides.

Musée du Bout du Monde

173, Rue Maipú - De lundi au vendredi de 10h à 19h. Samedi de 13h à 19h - Prix: AR\$9.500.-.

L`Ancienne Maison de Gouvernement

465, Rue Maipú.

Ancienne Maison Beban Et Musée de la Ville (Famille Pena)

Rue Maipú et Plüschow -De lundi à vendredi de 10h à 18h. Samedi de 15h à 19h. Entrée gratuite.-

Espace Culturel Historique "Pensar Malvinas" (Famille Torres)

Rue Maipú et 12 de Octubre - Tous les jours de 10h à 17h.

Promenade des Artisans "Enriqueta Gastelumendi"

Le long de la Place 25 de Mayo, sur Av. Maipú entre la rue 25 de Mayo et Lasserre. Tous les jours de 10h à 20h.

Réserve naturelle "Bahía Encerrada" .

Visite naturelle, historique, culturelle, zone de nidification des oiseaux.-

Nave Tierra (maison autosuffisante d' Ushuaia) Visites du lundi au vendredi de 10h30 à 17h00. Entrée gratuite. Durée: 30 minutes.



Mapa Zona Centro

Guidage TDF Circuit touristique historique, guidé à pied.
Tous les jours 15h (es) 16h30 (en) du Plaza Civica (Prefectura Naval 470). Quotas limités, inscrivez-vous au [@guiandoportdf](#) (Instagram).

City Tours

Avec des agences de voyages à partir de \$45.000 (avec un minimum de personnes ou en Privée)

Paseo del Fuego Shopping

Transfer gratuite des Maipú et Lasserre
Sorties: 13h et 18h - Retours: 21h
Centres commerciaux: de 11h à 21h
Espace restauration: du dimanche au jeudi de 11h à 23h
Vendredis, samedis et jours fériés: de 11h à minuit

Activités à l'intérieur du Shopping

Fibras del Fin del Mundo filateurs et tisserands de Tierra del Fuego.

Tous les jours de 11h à 21h. Experiencie de Hilado (lundi avec reservation 2901527783)

Tierra de Enigmas, Salas de Escape:
www.tierradeenigmas.com.ar

Jeudi de Música: groupes live au Food Court, tous les jeudis à 21h.-

Consigne à bagages

Au centre commercial. Tous les jours de 10h à 22h. Réservez dès maintenant : <http://wekeep.app/>

Promenade Centolla (sculpture)

Il s'agit d'une promenade côtière avec une piste cyclable et des aires de repos. On peut y accéder depuis le centre commercial ou depuis la côte.

Mirador del Beagle

Mirador con vistas al Monte Olivia y Cinco Hermanos, con paneles informativos. Se accede desde el Nivel 1 del Shopping.

Point de vue de Beagle

Point de vue avec vue au mont Olivia et le Cinco Hermanos avec panneaux d'information. Accessible depuis le niveau 1 du centre commercial.

Piste de Patín sur Glace Tachuela Oyarzún

Centre sportif municipal: Du lundi au vendredi, de 9h à 21h.

Week-ends et jours fériés, de 13h30 à 21h.

WhatsApp: +54 9 2901 531266

Yamana Bar PatIn By GDS: Tous les jours, de 9h à minuit.

Location de casiers (à l'heure)

Abonnement mensuel

Abonnement saisonnier

Tarifs touristes étrangers

Forfait journalier + location de patins (à l'heure)

\$35.000.-

EN PROFITANT LE CANAL BEAGLE

Sorties et vente de billets au Quai touristique situé dans la rue Prefectura Naval Argentina et Lasserre. Se présenter 30 minutes avant l'horaire indiquée. Taux de Port \$5.200.-

**EXCURSION; ÎLE DES LIONS DE MER, ÎLE DES OISEAUX, PHARE LES
ECLAIREURS + PROMENADE SUR LES ÎLES BRIDGES.**

Patagonia Adventure Explorer / Yate Kams

Tel: 2901-603181 | Mail: info@patagoniaexplorer.com.ar |
Web: www.patagoniaexplorer.com.ar

Sorties: tous les jours à 10h et 15h - Durée: 4h.

Prix: \$100.000 + Taux de Port

Enfants (entre 3 et 9 ans) %50. Moins de 2 ans gratuit.

Snack inclus.

Yate Lunamar – Paludine

Tel: +54 9 11-6671-6733 | billetterie du port de 9h à 18h.

Sorties: tous les jours à 9h30, 12h et 15h. | Durée: 2 h 30

Prix \$85.000.-

Seaboat

Tel: 2901-302384 | Mail: info@sea-boat.com |

Web: www.sea-boat.com

Sorties: tous les jours à 10h30 et 14h30. | Durée: 2h 30

Prix: \$100.000+ Taux de Port / Enfants (entre 5 et 11 ans)

\$60.000+ Taux de Port .-

Les compagnies suivantes proposent ce service tous les jours à 10h et 15h. Durée : 3h. Prix: \$100 000.-

Rumbo Sur 2901-606362 / lineab@rumbosur.com.ar / www.rumbosur.com.ar

Canoero 2901-601863 / operaciones@hotelyamanas.com.ar

Destino Patagonia 2901-581262/info@destinopatagonia.com / www.destinopatagonia.com

Tolkeyén 2901-619594 / informes@tolkeyenpatagonia.com / www.tolkeyenpatagonia.com

**EXCURSIÓN: ÎLE DES LIONS DE MER, ÎLE DES OISEAUX, PHARE LES
ECLAIREURS + PROMENADE SUR L'ÎLE H.**

Tres Marías Tel: 2901-582060 | Mail: info@tresmariasweb.com

Web: www.tresmariasweb.com |

Demander pour départs spéciaux

**EXCURSIÓN: COMBINÉE: USHUAIA-ALMANZA (PAR TERRE). "ÎLE MARTILLO"
L'ÎLE DES PINGOUINS PINGÜINERA (VIA MARÍTIME)**

Onashaga

Tel: 2901 40-1859 | Mail:operaciones@onashagaexpedition.com

Ushuaia – Puerto Almanza – Isla Martillo – Ushuaia

Aller / retour par terre Jusqu'au Puerto Almanza

+ navigation de 30 minutes à L'Île des Pingouins

Sorties: tous les jours à 14h30.

Prix: \$160.000 | Enfants \$112.000 Snack inclus,

Avec votre voiture, demander des possibilités

TREN DU BOUT DU MONDE

L'achat anticipé sur le site web est recommandé:

www.trendelfindelmundo.com.ar

Départ de la Gare du Bout du Monde (à 8 Km de la ville vers le Parc Nacional Tierra del Fuego)

Les billets peuvent être achetés dans les agences de voyages de la ville.

La gare du Tren Bout du Monde est ouverte de 8h45 à 17h15.

Téléphone: +54 9 2901 30-1141 / Contact commercial pour les commandes spéciales : +54 9 2901 47-4445.

Départs tous les jours confirmés à 9h45, 12h15 et 15h. Durée: 1h50 - aller / retour.

Prix: \$65.000. Enfants de 4 à 12 ans: \$32.500. + L'entrée au Parc. Moins de 3 ans gratuit.

L'achat du billet pour le PNTDF est obligatoire pour prendre le train.

Entrée du Parc Nacional: Prix: \$30.000.

À l'intérieur de la gare, on trouve une confiserie et une boutique.

Les cartes de crédit Visa, Mastercard et American Express sont acceptées. Les paiements en espèces sont acceptés en pesos, dollars, euros et reals.



Image illustrative du parcours

PARC NACIONAL TIERRA DEL FUEGO

Prix: \$30.000. moins de 6 ans: gratuit

Route nationale N°3: L'entrée du parc se situe à 12 km du centre ville. Vous pouvez y accéder en véhicule privé, avec une excursion organisée (en réservant auprès d'une des agences agréées), ou avec le service de bus régulier qui part à heures fixes du centre-ville (arrêt Maipú et Fadul) avec 7 arrêts à l'intérieur du parc.

Train du bout du Monde: La gare principale du Chemin de fer se situe à 2 kilomètres de l'entrée du parc. En empruntant le train, vous parcourrez environ 7 kilomètres jusqu'à la gare située à l'intérieur du parc (Gare du Parc). De là, vous pourrez poursuivre votre visite à votre plaisir, en explorant les sentiers du parc à pied, en véhicule privé ou avec les lignes de bus régulières, ou encore en réservant une visite guidée auprès d'une agence de voyages.

Validez votre billet d'accès pour la journée, sauf pour le camping (sont généralement valables 48 heures).

Pour bénéficier de la réduction le deuxième jour consécutif, rendez-vous sur le site web. Des abonnements mensuels individuels et familiaux sont disponibles.

Circuit classique au parc national avec agences de voyages à partir de \$90.000.-

Randonnée et canoë à partir de \$180.000.-

Mapa del Parque - Pedí el tuyo en nuestras oficinas Lugares habilitados para acampar: Camping Laguna Verde (límite: 10 fogones) Los Cauquenes (límite: 7 fogones) Camping Río Pipo (límite: 25 fogones) Camping Ensenada Zaratiegui (límite: 4 fogones).

Está permitido sólo el uso de anafes, garrafas, calentadores exclusivamente en sitios destinados a tal fin, en las áreas de acampe.

Plan du Parc - Demandez le vôtre à nos bureaux. Zones de camping désignées: Camping Laguna Verde (limite: 10 emplacements de feu), Los Cauquenes (limite: 7 emplacements de feu), Camping Río Pipo (limite: 25 emplacements de feu), Camping Ensenada Zaratiegui (limite: 4 emplacements de feu).

C ´ EST INTERDIT FAIRE DU FEU

L'utilisation de réchauds, de bouteilles de gaz et de chauffages est autorisée uniquement dans les zones prévues à cet effet au sein des emplacements de camping.

Centre des visiteurs d'ALAKUSH

Cafétéria et restaurant et Souvenirs: **Fermée**

Toilettes publiques et centre d'interprétation: **Ouverts de 9h à 18h**

CARTE DU PARC NACIONAL

1 SENTIER PAMPA ALTA

Niveau de Difficulté: Moyenne
Distance: 4,7 km (ALLE)
Durée: 2 heure

Vue panoramique du canal Beagle et de la vallée de la rivière Pipo. On peut y accéder depuis le camping Esenada Zaratiegui en remontant le ruisseau Piloto (option longue : 4,9 km) ou depuis la Route Nationale N° 3 (option courte : 3,7 km) et descendre le chemin qui rejoint la route du Río Pipo.

2 SENTIER CATIER

Niveau de Difficulté: Moyenne
Distance: 8 km (ALLE)
Durée: 4 heure

Promenade le long de la côte maritime (Canal Beagle) à travers la forêt. On peut y accéder depuis Esenada Zaratiegui ou depuis la bifurcation au lac Acigami sur la route N°3.

3 SENTIER HITO XXIV

Niveau de Difficulté: Moyenne
Distance: 3,5 km (ALLE)
Durée: 3 heures (ALLER-RETOUR)

Randonnée le long de la côte nord-ouest du lac Acigami jusqu'à la frontière internationale entre l'Argentine et le Chili.

4 SENTIER CERRO GUANACO

Niveau de Difficulté: Difficile
Distance: 6 Km

Durée: 4 heures jusqu'au sommet
Du sommet du Cerro Guanaco, on a une belle vue sur la chaîne de montagnes et ses tourbières. L'accès se fait à partir du chemin du Hito XXIV, après avoir traversé le Ruisseau Guanaco, il y a une bifurcation balisée à droite. Tout le parcours est en montée sur des pentes raides. L'INSCRIPTION AU CENTRE D'ACCUEIL D'ALAKUSH EST OBLIGATOIRE.

5 CASCADE RIVIERE PIPO

Niveau de difficulté : Facile
Distance : 900 mts (ALLER)
Durée : 15 minutes

Il est né sur le parking du camp Rio Pipo.

6 INTERSECTION ROUTE N° 3 VERS ENSENADA

Niveau de difficulté : Facile
Distance : 1,3 km (ALLER)
Durée : 40 minutes

En partant de l'intersection de la route National 3 vers Esenada Zaratiegui.

PARC NATIONAL TIERRA DEL FUEGO - ZONE PUBLIQUE



Colaboración de la Secretaría de Turismo de la Municipalidad de Ushuaia en la reedición y traducción. Año 2023.-

RECOMMANDATIONS


CAMPING...SANS LAISSER DE TRACE

Ne laissez aucune trace de votre passage ou de votre séjour dans le parc national. Campez seulement dans les sites autorisés et évitez de faire de tranchées.


PAS DE FEUX AUTORISÉS

L'utilisation de poêles, de carafes, d'appareils de chauffage ou de tout autre élément de combustion est interdite dans toutes les zones d'utilisation publique du parc national de la Terre de Feu pendant une période de 90 jours ou jusqu'à ce que les conditions de danger d'incendie soient modifiées.

RETOURNEZ AVEC VOS DÉCHETS

 Prévoyez d'amener avec vous des sacs pour vos déchets, afin de garder le parc propre.


ANIMAUX ...


 Évitez d'amener avec vous votre animal, les animaux domestiques ne sont pas admis.

LENTEMENT

 Les vélos, les motos et les véhicules tout-terrain sont interdits sur les sentiers.

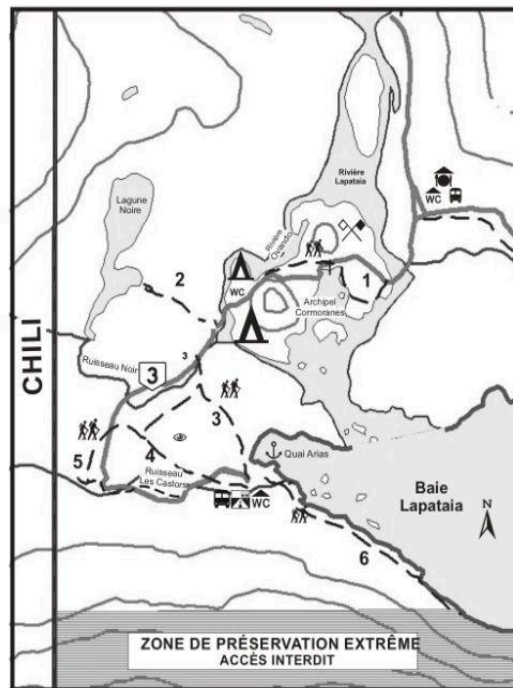
La navigation de plaisance et la flottaison dans les rivières et les ruisseaux sont interdites.

 Le permis de camping ne vous dispense pas du paiement de la taxe d'accès.

 La durée de validité du billet d'accès pour les campeurs est de 48 heures lorsqu'il est présenté avec le permis de camping.

CONSEILS PRATIQUES

- Marchez sur les sentiers balisés (mentionnés ici) et évitez de marcher sur la Route Nationale N°3 et les autres chemins véhiculaires.
- Choisissez les sentiers en fonction de votre condition physique.
- Utilisez les vêtements et les chaussures appropriés pour la marche et la randonnée pédestre.
- Ne pas boire l'eau des ruisseaux.
- Ne pas camper dessous les grands arbres. Ils peuvent tomber en cas de vents violents.



PARQUE NACIONAL TIERRA DEL FUEGO
Av. San Martín 1395 - Ushuaia - Tierra del Fuego
C.P. V9410BGA - Tel/Fax (02901) 577931
E - mail: tierradelfuego@apn.gob.ar
ARGENTINA

Ministerio de Ambiente y Desarrollo Sustentable
Administración de Parques Nacionales
Av. Rivadavia - Buenos Aires - C1033AAE
ARGENTINA

SENTIERS AUTOUR DE LA BAIE LAPATAIA

1) PASEO DE LA ISLA (Promenade sur l'île)

Niveau de Difficulté: Facile
Distance: 1,3 km (ALLE)
Durée: 30 minutes
C'est une promenade à travers l'archipel Cormoranes, le long de la côte des rivières Lapataia et Ovando.

2) LAGUNA NEGRA (Lagune Noire)

Niveau de Difficulté: Facile
Distance: 500 mts (ALLE)
Durée: 15 minutes
C'est un chemin qui vous permet de visualiser la formation d'une tourbière.

3) MIRADOR LAPATAIA (Vue panoramique de la Baie Lapataia)

Niveau de Difficulté: Facile
Distance: 980 mts (ALLE)
Durée: 30 minutes
Ce sentier se joint à celui de la Tourbière et c'est une bonne alternative pour accéder à la baie Lapataia à travers le bois.

4) DEL TURBAL (Sentier de la Tourbière)


Niveau de Difficulté: Facile
Distance: 1.3 km (ALLE)
Durée: 40 minutes
On peut voir des barrages de castors abandonnés et une tourbière. Il se connecte avec le chemin qui mène aux barrages de castors.

5) CASTORERA (Sentier de la Hutte) ACCESSIBLE

Niveau de Difficulté: Facile
Distance: 200 mts (ALLE)
Durée: 20 minutes
On peut y accéder depuis la route N°3 en remontant le cours du ruisseau Los Castores par sa rive droite. On peut voir l'impact causé par cette espèce exotique, les castors.

6) SENDA DE LA BALIZA (Sentier de la Balise)

Niveau de Difficulté: Facile
Distance: 1,2 km (ALLE)
Durée: 30 minutes
Ce chemin mène à une balise située à la limite de la zone de préservation extrême.



CIRCUIT DE GRANDS LACS

En remontant la route nationale N° 3 vers le nord, vous découvrirez les stations de sports d'hiver ou centres d'activités récréatives, le col de Garibaldi (qui traverse les Andes), le lac Escondido et le lac Khami (Fagnano). Les agences de voyages proposent diverses options selon vos préférences et votre temps disponible, des excursions classiques ou des activités de tourisme d'aventure comme la randonnée, le canoë, les excursions à cheval ou l'observation des castors.

Excursión Classique Lago Escondido et Khami (Fagnano):

à partir de \$140.000.-

Excursión Classique Lago Escondido et Khami (Fagnano) avec véhicules 4x4 .

Excursión Lagos Off Road + canoës, à partir de: \$220.000.-

Excursión Lagos 4 x 4 au nuit + Observation des castors + Dîner.

Excursión Lago Escondido + promenade au cheval.

DEMANDEZ DES RENSEIGNEMENTS AUPRÈS DES AGENCES DE VOYAGES POUR CONNAÎTRE LES HORAIRES DE DÉPART, LA DURÉE, LES TARIFS, ETC.

La Casona del Lago Restaurante

Route National N° 3, km 3000 – En face du lac Escondido.
2901-535586 – Du mardi au dimanche, de 10h à 16h –
Réservation obligatoire le week-end. Paiement en espèces ou par virement bancaire uniquement.

Villa Marina Restaurante

Route Nacional N°3 Km 2993 - 2901459304 - Tous les jours de 13h à 15h.

villamarinaushuaia@gmail.com

TREKKING AVEC GUIDES

Glacier Martial: Randonnée de durée variable, avec possibilité d'utiliser des crampons.

Lagune Esmeralda: Durée: 7h Difficulté moyenne. Prix: à partir de \$160.000.-

Lagune Turquesa: Difficulté moyenne. Avec la possibilité de pratiquer l'escalade.

Glacier Ojo del Albino: Durée entre 8h et 10h. Difficulté élevé. Déjeuner inclus.

Lagune de los Témpanos et Glacier Vinciguerra: Durée 8h Difficulté élevé. Déjeuner inclus.

Demandez d'autres options: randonnée avec crampons, raquettes, escalade sur glace, etc.

AEROCLUB USHUAIA - 51 Rue, Pasarela Luis Pedro Figue

CONTACTS: 02901-421717 / 2901-640005 (WhatsApp) /
aeroclubushuaia@hotmail.com / www.aeroclubushuaia.com

HORAIRES: tous les jours de 9h à 18h.

Tous les vols sont avec réservation et sont soumis aux conditions météorologiques.

Sobrevuelo a la Isla de los Estados (3,5 horas)	UN PAX	2 PAX O MÁS C/U
PRIX	U\$D 925.-	U\$D 695.-

Les personnes handicapées bénéficient d'une réduction de 10 % - Gratuite pour les enfants de moins de 3 ans - Réduction de 30 % pour les enfants de moins de 10 ans occupant un siège

Vuelo De Bautismo C1 (30 Minutes)	Un Pax	2 Pax O Más C/U
PRIX	U\$D 185	U\$D 145
Vuelo De Bautismo C2 (1 H)		
PRIX	U\$D 305	U\$D 235
Vuelo De Bautismo C3 (1 H + Escala En Tolhuin)	Un Pax	2 Pax O Más C/U
PRIX	U\$D 405	U\$D 305
Vuelo De Bautismo C4 (2H 50 minutes: Cordillera Darwin)	Un Pax	2 Pax O Más C/U
PRIX	U\$D 745	U\$D 565

HELIUSHUAIA

HELI USHUAIA - 119, Rue Pasarela Luis Pedro Fique
(ancien aéroport)

CONTACTS: 02901 44-4444 / 2901 60-0146 (WhatsApp) /
info@heliushuaia.com.ar / www.heliushuaia.com.ar

Horaires: Lundi à vendredi de 8h à 20h. Samedi de 10h à 18h.

Tous les vols sont avec réservation et sont soumis aux conditions météorologiques.

Renseignez-vous sur les conections en Patagonie (Argentine-Chile) par jet privé.

CIRCUIT	VOL	PRIX	NOMBRE DE PASSAGERS
Ushuaia city	7 min	\$218.000	Minimum 2 passagers Capacité maxima par hélicoptère. 3 passagers sans bagages
Lagune Esmeralda	15 min	\$392.000	
Aterrissage en los Andes + Cerro Castor et Centros Invernales	30 min	\$667.000	
Canal Beagle	45 min	\$1.059.000	
Grands Lacs	1h	\$1.363.000	
Península Mitre	3h	Consultar	

Vols spéciaux à Chile		
		<i>Demander les prix</i>
CIRCUIT		NOMBRE DE PASSAGERS
USHUAIA WILLIAMS	- PUERTO	mínimum 4 pax
USHUAIA NATALES	- PUERTO	mínimum 4 pax
USHUAIA - PUNTA ARENAS		mínimum 4 pax

PLONGER

USHUAIA DIVERS

WhatsApp: 2901-619782 - Mail: ushuaiadivers@yahoo.com.ar -
Web: www.ushuaiadivers.com.ar

Ils proposent un baptême de plongée sous-marine. Nous commençons par une présentation de la plongée et une démonstration du matériel. Ensuite, nous nous rendons en bateau aux îles Bridges, où vous ferez d'abord du snorkeling. Après cela, vous enfilerez votre équipement de plongée et descendrez à un ou deux mètres. Si vous êtes à l'aise, nous descendrons jusqu'à 7 mètres pour une excursion à la découverte de la faune et de la flore du Canal Beagle.

Prix: \$230 000. Les frais d'embarquement et l'assurance, d'un montant de \$10.000.- par jour, sont à votre charge.

BEAGLE BUCEOS

WhatsApp 2901-506214 - Mail: beaglebuceos@gmail.com

PLONGÉE AVEC TUBA

C'est l'option idéale pour une première exploration sous-marine. Cette sortie ludique vous permettra d'observer les fonds marins et la faune du Canal Beagle. Vous flottez à la surface grâce à des tubas qui vous permettent de respirer sans sortir la tête de l'eau. Pour faire face aux basses températures du Canal Beagle, nous utilisons des combinaisons étanches (comme pour la plongée sous-marine).

PLONGÉE DE BAPTÊME

Cette plongée est accessible à toute personne en bonne santé. Aucune expérience préalable de plongée ou de natation n'est

requis. Il s'agit d'une plongée individuelle: vous serez accompagné(e) d'un moniteur qui s'occupera de tout l'équipement. Après un briefing sur les techniques de base, nous rejoindrons le rivage. Une fois sur place, le moniteur vous expliquera le déroulement de la plongée. Nous entrerons ensuite dans l'eau (toujours avec le moniteur) et passerons un moment en surface pour nous acclimater. Après cette période d'acclimatation, la descente commencera.

La plongée pour **plongeurs certifiés** est une plongée guidée, éventuellement en groupe avec d'autres plongeurs de même niveau. Ce forfait comprend tout l'équipement et l'encadrement par un guide. Au cours de la plongée, vous découvrirez différentes espèces de crabes, d'étoiles de mer, d'anémones, etc. Un monde fascinant et silencieux vous attend. Nous proposons également des **plongées en bateau** aux îles Bridges, sur certains des plus beaux sites de plongée du Canal.

Les activités durent environ 4 à 5 heures. Nous nous retrouvons au bureau de l'opérateur pour un briefing de sécurité et une explication du déroulement de l'activité. Nous essayons ensuite les combinaisons et choisissons le reste de l'équipement avant de nous rendre sur le site de plongée (avec ou sans tuba). Après l'activité, nous retournons au bureau de l'opérateur pour que les participants puissent se changer, se détendre et prendre un rafraîchissement.

Une série de vérifications est requise avant la plongée. Celles-ci comprennent le poids, la taille et la prise en compte de tout problème médical préexistant.

ÉQUITATION

ARAKUR EXPERIENCE

(02901 44-2903) // experience@arakur.com

Forêt typique

Nous visiterons notre forêt peuplée de lengas et de coihues, et terminerons notre visite au point de vue de la Laguna del Turbal. Cette promenade dure 60 minutes (1h).

Point de vue Canal Beagle

Nous visiterons notre forêt de lenga et de coihue, où nous admirerons la nature environnante et dégusterons une collation savoureuse. Ensuite, nous poursuivrons notre chemin jusqu'au point de vue sur le Canal Beagle, d'où nous pourrions contempler la ville d'Ushuaia en arrière-plan, les vallées et les collines environnantes, ainsi que le magnifique Canal Beagle qui s'étend devant nous. Cette excursion dure 120 minutes (2h)

Horaires: 10h et 15h30 - Durée: 1h: U\$D: 90.

Horaire: 12h - Durée: 2h- panier-repas inclus: U\$D 125.

Demi-journée au spa + équitation + panier-repas

Accès aux installations du spa (de 8h à 12h) + randonnée guidée dans la réserve naturelle de Cerro Alarken. Rendez-vous à la réception pour une navette jusqu'aux écuries pour une balade à cheval de 2 heures (panier-repas inclus). Retour à la réception à pied.

Adultes: \$279.000 - Enfants: \$257.000.-

LAGO ESCONDIDO

Tel: 2901 64-2664 // cabalgatalagoescondido@gmail.com

Équitation dans la zone du Lac Escondido

Excursion d'une demi-journée (minimum 2/3 personnes)

Toutes les excursions à cheval incluent le transport. Demandez les tarifs sans transport.

Toutes les excursions comprennent un guide spécialisé, le transport, l'assurance et une collation ou un repas complet. Renseignez-vous sur les menus spéciaux (végétarien, sans gluten).

RANDONNÉE À CHEVAL AVEC COLLATION AU LAC ESCONDIDO - HIVER

Cette excursion d'une demi-journée comprend une balade à cheval d'une heure autour du Lac Caché. Nous explorerons la forêt et les rives du lac, puis profiterons d'une collation/pique-nique en milieu de matinée au refuge. Vous pouvez choisir entre notre transport ou votre propre véhicule ; le prix varie en fonction du véhicule choisi.

AVEC transport: \$160.000 par personne / enfants de moins de 11 ans: \$112.000.-

SANS transport: \$150.000 par personne / enfants de moins de 11 ans: \$105.000.- gratuit pour les enfants de 0 à 5 ans

RANDONNÉE À CHEVAL AVEC BARBECUE - HIVER

Découvrez le charme des environs du lac Escondido et de l'extrémité des Andes en compagnie d'une famille pionnière de la région.

Profitez d'une balade à cheval offrant des vues imprenables sur le lac Escondido et plongez au cœur de la forêt de Feu, jusqu'à atteindre ses rives. Nous terminerons cette activité par un délicieux barbecue de bœuf dans un chalet entouré de chevaux.

Balade à cheval (1 heure)

AVEC transport: \$250.000 par adulte / \$175.000 par enfant de moins de 11 ans

SANS transport: \$240.000 par adulte / \$168.000 par enfant de moins de 11 ans.

USHUAIA GOLF CLUB

CONTACTS:

Situé: Vallée de la rivière Pipo, à 7 km du centre-ville.

WhatsApp: 2901 616676

Horaires: du mardi au vendredi de 10h à 18h. Weekends et jours fériés de 9h à 19h. Lundi avec réservations.

Mail: ushuaiagolfclub@gmail.com

Caractéristiques du parcours

Longueur: 5 371 mètres (5 823 yards). 9 trous à double départ, par 70 (35 départs avant et 35 départs arrière). Comprend deux par 3, cinq par 4 et deux par 5. Le lie est amélioré sur l'ensemble du parcours (possibilité de tasser la balle jusqu'à 20 cm).

Prix

Membres de la Fédération argentine de golf. Green fee: \$30.000 et location de clubs: \$20.000.-

Green fee 18 trous pour les joueurs sans handicap national: U\$D60.

Location de sac de golf pour les joueurs sans handicap national: U\$D25.-

Cours et promotions: veuillez nous contacter.

Personnel bilingue (anglais).

Cadets non disponibles.

Renseignements : +54 2901-616676 – Guillermo G. Godoy.

Presidente: Fulvio Baschero

PUERTO ALMANZA

Ce village de pêcheurs est situé à 75 km d'Ushuaia, avec des restaurants, des centres de loisirs, Puerto Pirata (port des pirates), la ferme Beagle et la ferme Ruka Kellen. Parmi les excursions proposées: « Saveurs du Beagle », la Route du Crabe Royal, la pêche au crabe royal avec déjeuner gastronomique, l'agritourisme et des activités avec les communautés autochtones. Des excursions en hélicoptère vers les Grands Lacs sont également disponibles.

Gastronomie à Puerto Almanza

A'kum Restó & Me FERMÉE

Tel: 2901-656463

Horaires: Tous les jours de 12h à 16h

Conditions: réservation via WhatsApp. Accepte tous les modes de paiement

Chacra Ruka Kellen

Horaires: Tous les jours de 13h à 20h.

Conditions: sans réservation.

La Mesita de Almanza

Tel: 2901-516059

Horaires: Weekends à partir de 12h.

Conditions: réservation via WhatsApp ou selon le principe du premier arrivé.

Accepte tous les modes de paiement

La Sirena y el Capitán FERMÉE

Tel: 2964-610198 | Mail: lasirenayelcapitan@gmail.com

Horaires:

Conditions: avec réservation

Accepte tous les modes de paiement

La Oveja (Ruta de la Centolla) FERMÉE

Tel: 2901-536154 | Mail: evt.rutadelacentolla@gmail.com

Horaires:

Conditions: avec réservation, exclusive pour pax des agences de voyage.

El Frontón Restaurant

Tel: 2901-585779

Horaires: tous les jours de 11h à 17h. Accepte tous les modes de paiement

El Rincón del Viejo FERMÉE

Jemmy y York

Tel: 011-3135-1667

Horaires: tous les jours de 10h à 18h.

Puerto Pirata FERMÉE

Tel: 2901-470068

Horaires: Tous les jours de 12h à 17h. (mercredi fermée)

Conditions: avec réservation

Zorro Viejo Puerto Almanza

Tel: 2964-600321

Mail: zorroviejopuertoalmanza@gmail.com

Horaires de jeudi à dimanche et jours fériés de 12h à 22h.

Conditions: avec réservation par IG

Accepte tous les modes de paiement

Ona Restorán

Tel: 2901-614459

Horaires: tous les jours de 12h à 18h30

Conditions: avec réservation

GLACIER MARTIAL

Situe à 7 km du centre ville.

Gastronomie

La Cabaña Casa De Té: Tous les jours de 8h à 20h.

La Cabaña Beer Point: Tous les jours de 8h à 20h. (mardi et mercredi de 12h30 à 20h30) **FERMÉE**

Refugio de montaña: Tous les jours de 10h à 18h.

PARQUE DEL FIN DEL MUNDO

Tel: +54 9 2901 588323

Ouvert tous les jours jusqu'à 17h

La cafétéria est ouverte jusqu'à 19h.

Activités pendant la saison estivale

Trekkings

Explorez les 5 sentiers exceptionnels qui traversent forêts, ruisseaux et points de vue du Canal Beagle.

Approche du glacier Martial

Randonnée panoramique vers le glacier, idéale pour les amoureux de la nature.

Circuits pour faire des photos et excursions guidées

Avec des guides spécialisés dans la faune, la flore et l'histoire locale.

Détendez-vous en pleine nature

Espaces de repos et aires de jeux extérieures pour profiter du cadre naturel.

Sentiers balisés

Circuit du forest

- Difficulté: Modérée

- Durée: 30 minutes (totale)

- Dénivelé positif: 100 m

Circuit du point de vue sur le glacier

- Difficulté: Modérée

- Distance: 2 500 m

- Durée: 75 minutes

- Dénivelé positif: 220 m

Circuit du point de vue sur le lac

- Duré : 150 minutes

- Distance: 5 500 m

- Dénivelé positif: 270 m

Circuit des nuages

- Durée: 150 minutes

- Dénivelé positif: 620 m

Circuit du vent

- Difficulté: Élevée

- Distance: 7 200 m

- Durée: 240 minutes

- Dénivelé positif : 665 m

Services aux visiteurs

Le paiement des services aux visiteurs sont exigés pour accéder aux sentiers.

Prix: \$15.000.

Inclut: Premiers secours en cas d'urgence • Service d'ambulance spécialisé • Assurance responsabilité civile

Location de Sticks de randonnée: \$7.500.-

Location de crampons: \$15.000.-

Sticks randonnée et crampons: \$20.000.-

CENTRES D'ACTIVITÉS RÉCRÉATIVES

Dans la vallée entourée de montagnes, aux portes d'Ushuaia, vous trouverez plusieurs centres d'activités et restaurants. Ils sont situés le long de la route National N°3.

Siberianos del Fuego

à 20 km - Tel: + 54 9 2901 50-9320

Visites du centre d'élevage des chiens: Tous les jours de 10h à 16h.

Prix: (14 ans et plus): \$20.000.- enfants (moins de 14 ans): \$15.000.- enfants (moins de 5 ans): gratuit.

Mini-randonnée avec des chiens de traîneau:

Durée: 1 h15 Départ à 11h et à 14h. Niveau: Facile.

À partir de 14 ans: \$50.000.- Moins de 14 ans:\$40.000.-

Gratuit pour les enfants de moins de 5 ans.

Entrée + mini-randonnée avec des chiens de traîneau + déjeuner inclus :

Prix: (14 ans et plus): \$85.000 - Moins de 14 ans: \$65.000-
Enfants de moins de 5 ans: : ne paient que ce qu'ils consomment.

Nunatak - Antartur

à 20 km. Tel: +54 9 2901 61-1338.

Activité : Visite guidée de la région, promenade avec les huskies. Activités combinées avec réservation en L'Agence de Voyage Antartur.

Tierra Mayor

à 21 km - Tel: +54 9 2901 61-9245

Restaurant et pâtisserie. Agneau à volonté et à la carte.

Llanos del Castor

à 24 km. Tel: +54 9 2901 65-3848 -

Restaurant et pâtisserie. Agneau à volonté et à la carte.
RÉSERVATION OBLIGATOIRE. Activités: quad, 4x4, randonnée dans la région.

Valle Hermoso

à 24,5 km. Tel: + 54 9 2901 60-2313.

Activités: Excursions organisées sur réservation. Observation des castors, randonnée, goûter, dîner. Ecotourisme.

Las Cotorras

à 25 km. Restaurant. Tous les jours à partir de 10h.

Restaurant. Agneau à volonté et à la carte.

Reservas: +54 9 2901 482796

Cerro Castor (FERMÉ TEMPORAIREMENT)

à 27 km. www.cerrocator.com - Café andino, patinoire et piste de ski de fond. Location de matériel. Centre de ski et de snowboard. Cours de ski et de snowboard. Location de matériel. Restaurants. Boutiques. Plus de 30 pistes de différents niveaux. Garderie, casiers, ski adapté. Restaurant Morada del Aguila - **Fermé**

Haruwen

à 36 km. Tel: +54 9 2901 60-4893.

Restaurant et pâtisserie. Museo de Motos et Distillerie. .

Park Austral

Activités combinées:gastronomie, promenades. Réservations auprès de Brasileiros em Ushuaia : +54 9 2901 40-8801.

TREKKING ET TOURISME D' AVENTURE

NOM DE L' OPERATEUR	CONTACTS	ACTIVITÉ PROPOSÉE
54° TREK- EXPEDICIONES	54trekkingexpediciones@gmail.com	Cumbre a Monte Alvear ruta normal, Trekking Glaciar Ojo del Albino, Glaciar Vinciguerra.
ALMA CALMA EXPEDICIONES	2901582989 - nico@almacalma.net	Trekking a Laguna Esmeralda.
ANTARTUR	Rosas 184 - 2901611338 - agencias@antartur.tur.ar www.antartur.tur.ar	Trekking a Laguna Esmeralda, Glaciar Vinciguerra, Glaciar Ojo del Albino. Off Road 4x4 combinada con canotaje en Lago Escondido.
ARAKUR EXPERIENCE	Heroes de Malvinas 2621 - 2901442900 - fo@arakur.com	Trekking a Laguna Esmeralda y a Estancia Túnel hasta Río Encajonado. Cabalgatas en la Reserva Alarken.
ARPÓN TURISMO	Alem 3129 Wsp: + 54 9 2901503892 - reservas@arpontrekking.com - www.arpontrekking.com	Trekking a Laguna Esmeralda, Trekking a Estancia Túnel. Trekking a Glaciares Martial, Vinciguerra y Ojo del Albino.
BEST TOUR PATAGONIA	San Martín 1154: +542901 467380 info@best-tourpatagonia.com www.best-tourpatagonia.tur.ar	Trekking a Laguna Esmeralda
BRASILEIROS EM USHUAIA	San Martín 870 - 2901422157 www.brasileirosemushuaia.com.br	Trekking a Laguna Esmeralda, al Mirador del Martial y a Laguna de los Témpanos. Lagos 4x4-Off Road. Motos de nieve y cuatriciclos en Centro de Actividades de Montaña Park Austral.
CANAL FUN & NATURE	Pasaje Tomás Beban 1010 - 2901431591 info@canalfun.com - www.canalfun.com	Off Road en Lago Escondido y Fagnano. Canotaje por el Río Lasifashaj hasta el Canal Beagle + caminata en Isla Gable + navegación en Ea. Harberton (pingüinera).
CERRO MARTIAL PARQUE DEL FIN DEL MUNDO	administracion@cerromartial.com.ar www.cerromartial.com.ar	Trekking en el Área Natural Protegida Louis Martial, Circuito de las Nubes- Mirador Base del Glaciar Martial y Sendero del Filo del Martial

EXPERIENCIA AUSTRAL	2901441300 operacionesevt@loscauquenes.com www.loscauquenes.com/es/	Off Road por el sector de los lagos Escondido y Fagnano. Off Road 4x4 y Trekking Cascada del Duende, Puerto Almanza y Punta Paraná.
FRECUENCIA SUR	Dos Banderas Casa 17 - frecuenciasurushuaia@gmail.com	Trekking Laguna Esmeralda, Glaciar Martial, Trekking Laguna de Los Témpanos y Glaciar Vinciguerra. Circumbalación Laguna Turquesa – C°Carbajal – Valle Olum
HAIMA USHUAIA TREKKING Y MONTAÑISMO	violeta.lobo.p@gmail.com	trekking al Glaciar Ojo del Albino
HAUSH EXPEDICIONES	2901615561 elchapans@gmail.com	Trekking a diferentes sitios: hacia Valle Olum y hasta Bahía Sloggett en el Área Natural Península Mitre.
INFO DE USHUAIA	admin@infodeushuaia.com www.infodeushuaia.com 2901612142	Trekking Laguna Esmeralda (alternativo arroyo Esmeralda).
ISLA DE LOS FUEGOS	San Martín 611 - 2901580525 ventas@isladelosfuegos.com.ar	Trekking a Laguna Esmeralda. Off Road hacia Lagos Escondido y Fagnano.
LATITUD USHUAIA TRAVEL	Gob. Godoy 62 - 2901 46-533 administracion@latitudushuaia.tur.ar	Trekking Laguna Esmeralda Glaciar Vinciguerra Monte Susana
MAGELLANIC NATURE TOURS	Salvador Dalí 2005 - 2901414248 - magellanic@hotmail.com www.magellanicnaturetours.com	Trekking con avistaje de aves a Laguna Esmeralda, Paso Garibaldi, Monte Susana, Glaciar Martial.
MERU VIAJES Y TURISMO	1169084059 meruevt@gmail.com www.meruviajes.tur.ar	Trekking Laguna Esmeralda
NATIVE ADVENTURE	Gob. Deloqui 756 - administracion@yaghanadventure.com	Trekking Laguna Esmeralda Balcones del Monte Susana. Trekking Laguna Gemelas Trekking Estancia Túnel. Cicloturismo/MTB a Mirador del Beagle- Cascada Beban y Estancia Túnel.

NATURAL HIKING BY ANDES FUEGUINOS	2901476656 - naturalhikingush@gmail.com	Trekking a Laguna Esmeralda Trekking a Lagunas Gemelas Trekking al Mirador Glaciar Martial Trekking a Monte Susana y Laguna de los Tempanos -Vinciguerra.
ONASHAGA EXPEDITIONS	Onas 426- Dpto.1 operaciones@onashagaexpeditions.com www.onashagaexpeditions.com	Trekking Laguna Esmeralda
PATAGON MOUNTAIN TRAVEL AGENCY	2901609991 - patagonmountaintravel@gmail.com www.patagonmountainagency.com	Trekking en el Área Natural Protegida Península Mitre- Bahía Sloggett. trekking Área Natural Protegida Península Mitre- Bahía Aguirre. trekking a los sectores de Laguna Turquesa- Valle Carbajal- Cerro Cinco Hermanos; y Torres del Rio Chico. trekking en el Área Natural Protegida Louis Martial en el sector del sendero de Los Hacheros Backcountry: esquí de Travesía y splitboard en Valles Martial, Olum, y Garibaldi.
PINGÜINOS EXPEDICIONES	2901 402145 reservas@pinguinosexp.com	Trekking Laguna Esmeralda
SENDEROS PATAGÓNICOS USHUAIA	senderospatagonicosushuaia@gmail.com WWW.senderospatagonicos.com	Trekking Laguna Esmeralda. Trekking Laguna de los Témpanos y Glaciar Vinciguerra,
TAUN USHUAIA	Hol Hol 1403 - ignacioallendeguia@gmail.com 2901524417	Trekking a los siguientes sitios: al Glaciar Ojo del Albino, también al Glaciar Vinciguerra, Monte Susana y Lagunas Gemelas. Packrafting (inicio en Río Olivia- La mosca loca)
TIERRA DEL FUEGO AVENTURA	San Martín 206 - www.tierradelfuegoaventura.com 2901600177 - comercial@tierradelfuegoaventura.com	Off Road Lago Escondido y Lago Fagnano y en el sector de Villa Marina con almuerzo en el restaurante. Trekking a Mirador Base del Glaciar Martial y a Laguna Esmeralda.
TIERRA TURISMO EXCURSIONES NATURALES	De los Ñires 2280 Piso 1 "D", timbre 114 - 2901610443 info@tierraturismo.com	Trekking a Laguna Esmeralda. Off Road- 4x4 en Lagos Escondido y Fagnano.

TITAN CUATRO ELEMENTOS	Hol Hol 1390 - titan4elementos@gmail.com 2901401391 - www.titancuatroelementos.com	Trekking a Laguna Esmeralda, Laguna Turquesa, Glaciar Ojo del Albino, Cascada Submarino, Torres del Rio Chico. Trekking Glaciar Vinciguerra.
USHUAIA EXTREMO TRAVELS	San Martín 1354 - 2901619587 info@ushuaiaextremotravels.com www.ushuaiaextremoevt.tur.ar	Bicicletas eléctricas (Fat Bike) a castoreras sobre hielo en invierno. Cruce de los Andes en bicicletas. Cicloturismo hacia la Reserva Cultural Natural Playa Larga y a Estancia Túnel. Off Road 4x4 en Lagos Escondido y Fagnano. Trekking Glaciar Ojo del Albino / a Laguna de los Témpanos - Glaciar Vinciguerra / Laguna Esmeralda.
USHUAIA OUTDOORS	54 9 2901 607267 reservas.ushuaiaoutdoors@gmail.com @ushuaiaoutdoors	Lagos Off Road 4x4 - Parque con Trekking y Canoas. Trekking Laguna Esmeralda. Full Day Almanza. Cabo San Pablo
USHUAIA PATAGONIA TREKKING	11 67612300 jabaeza89@gmail.com	Trekking hacia el Glaciar Vinciguerra.
USHUAIA TREKKING	Joaco.bianciotto@gmail.com www.Ushuaiatrekking.com	Trekking Laguna Esmeralda
VENDAVAL EXPEDICIONES	Del Mar 1955	Trekking Laguna Esmeralda y a los Glaciares Ojo del Albino y Glaciar Vinciguerra, sin tránsito glaciario.
XPLOR TURISMO	2901566666 info@xplorturismo.com www.xplorturismo.com	Trekking Laguna Esmeralda y Laguna Gemelas.
YAGHAN TURISMO	Gob. Godoy 19 - yaghanturismo@gmail.com www.yaghanturismo.tur.ar	Off Road 4x4 en Lagos Escondido y Fagnano Trekking Laguna Esmeralda; y trekking Glaciar Vinciguerra,

Certaines activités sont proposées toute l'année, tandis que d'autres sont adaptées aux conditions météorologiques. Des visites privées peuvent être organisées sur mesure. Nos guides sont formés pour vous conseiller sur l'équipement nécessaire.

LOCATION D'EQUIPEMENT POUR TREKKING, CAMPING ET MOUNTAIN BIKE

ÉTABLISSEMENT	ADRESSE	CONTACT	PROPOSE	SITE WEB / E-MAIL
Ushuaia Extremo Rental	San Martín 1354	Wsp:2901619587	Location de vélos : \$ 20 000 par jour Location de chaussures de trekking : \$ 8 500 par jour Location de tentes, sacs de couchage, matelas isolants, vestes, pantalons, bottes, crampons et bâtons de marche.	www.ushuaiaextremo.com
Home Bike	Gob. Paz 591	Tel: 433108 Wsp: 2901493613	Location de vélos : \$ 20 000 par jour Location de chaussures de trekking : \$ 7 900 par jour	
Patagonia Rental	Tekenika 164	Wsp: 2901656052	Location de vélos : \$ 15 000 par jour Location de chaussures de trekking : \$ 8 000 par jour Location de veste ou pantalon : \$ 10 000 par jour	patagoniarentalski@gmail.com www.patagoniarental.com.ar
Wind Fly	De los Ñires 2466	Wsp: 2901515158	Location de chaussures de trekking: \$ 7 000 par jour Location de veste ou pantalon: \$ 8 000 par jour Vente de matériel de camping et de nautisme	www.windflyushuaia.com.ar
Cumbre Rental	San Martín 830	Wsp: 2901601514	Location de chaussures de trekking : \$ 11 900 par jour Location de bâtons de marche, guêtres, crampons, etc.	www.cumbresrental.com
Uliwaia	Patagonia 48	Wsp: 2901634821	Location de chaussures de trekking : \$ 6 500 par jour Location de pantalon : \$ 7 000 par jour Location de matériel de trekking et de camping.	www.uliwaia.com
Dr. Snow	Gob. Deloqui 737	Wsp: 2901516809	Location de chaussures de trekking : \$ 8 000 par jour Location de matériel de trekking et de camping. Vêtements pour l'Antarctique.	www.drsnowrental.com
Nieve de Montaña	Gob. Deloqui 399	Wsp: 2901611516	Vestes, pantalons, chaussures de trekking, bâtons de marche, sacs à dos. Consulter les différents forfaits.	